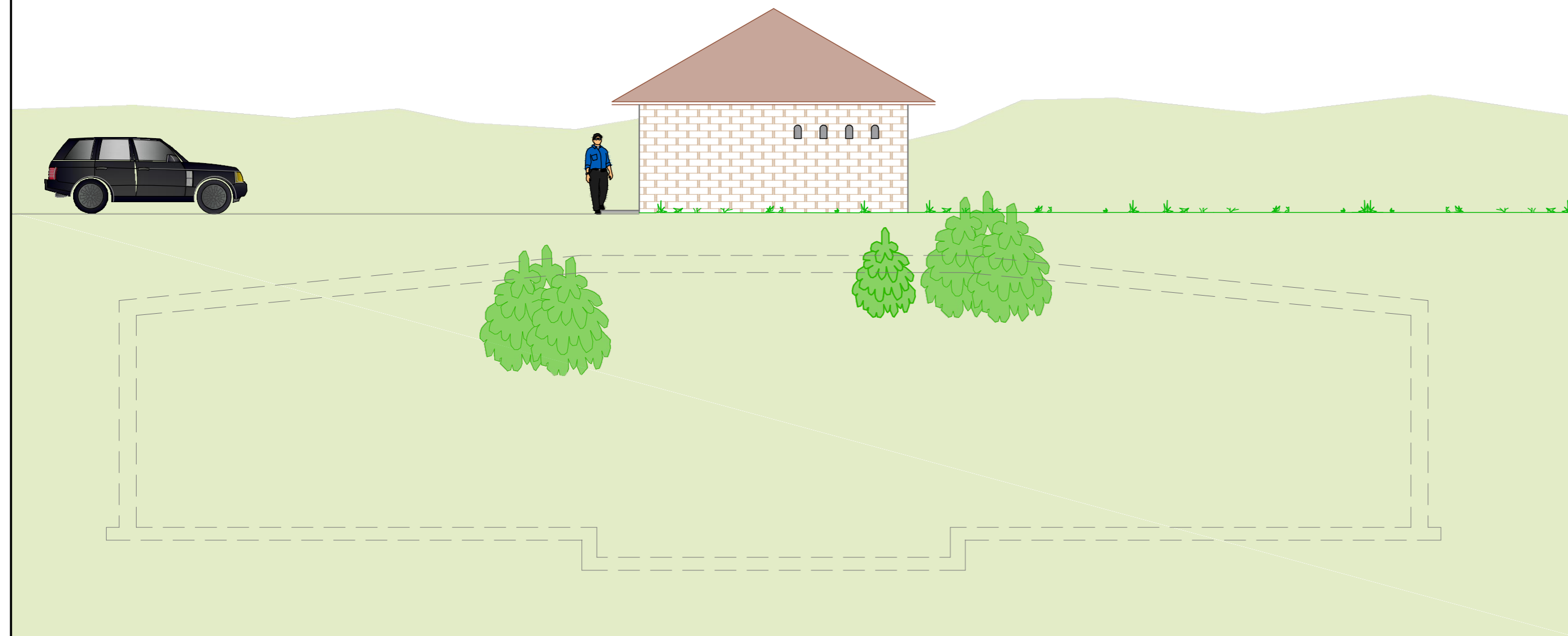
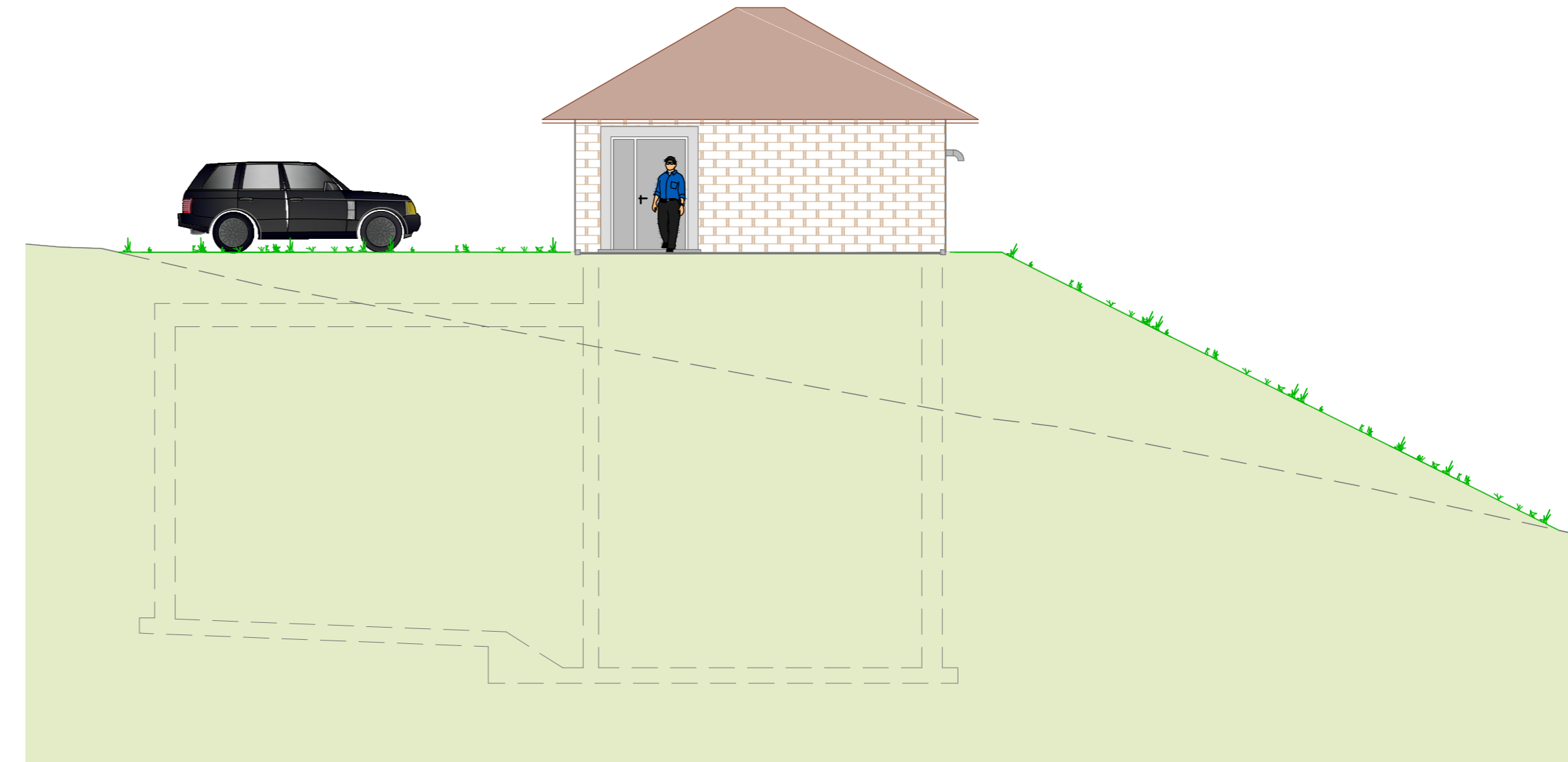


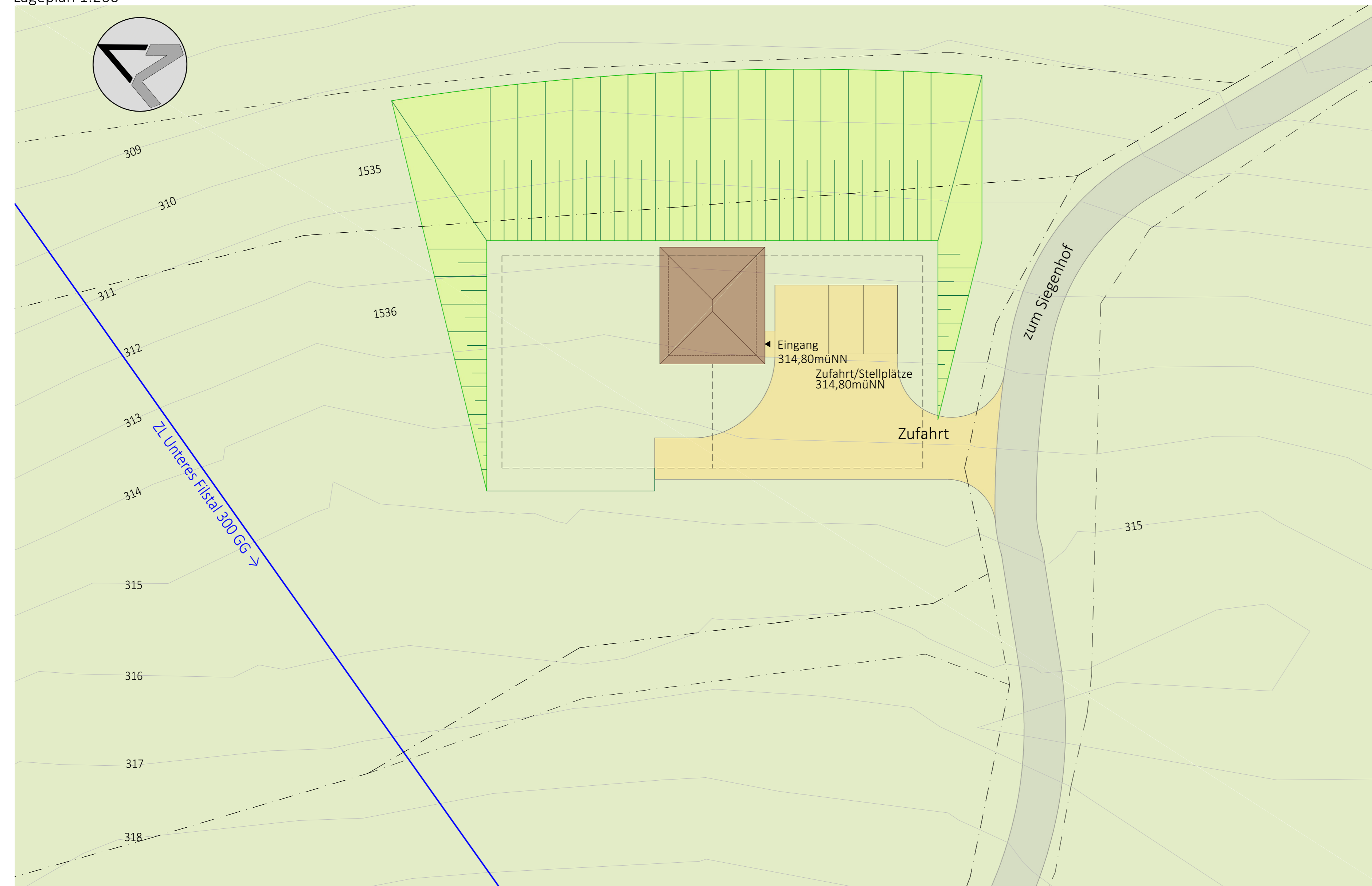
Ansicht Ost



Ansicht Süd



Lageplan 1:200



Hochbehälter Niederzone



Gemeinde Reichenbach an der Fils
Kreis Esslingen/Neckar
Hauptstraße 7
73262 Reichenbach an der Fils

| | | | | | |
|--|--|---|--|-------------------------|--|
| Auftraggeber | | Unterschrift | | Datum | |
| RBS wave GmbH Standort Weilimdorf Mittlerer Pfad 2-4 70499 Stuttgart Tel. 0711 - 18571-500 | | <i>Ralph Martin Hahn</i> | | 25.11.2019 | |
| Planung | | Unterschrift | | Datum | |
| Zeichnungs-Nummer 116580 - 8 - 3.003 | | Maßstab 1:100 / 1:200 | | Datum 25.11.2019 | |
| Planbezeichnung Lageplan und Ansichten - V= 1500 m ³ Neubau HB Niederzone | | | | Entwurfsplanung 3 | |
| | | Gezeichnet A. Weber / V. Mascolo | | Geprüft Th. Mielke | |
| | | Datei-Name: N:\Projekte\AG110-119\116580\8\116580-8-3_003.dwg | | Planformat 297 x 650 | |