
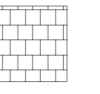







PLAN - LEGENDE

-  Grünflächen - Rasen
-  Grünflächen - Vegetation/ Pflanzung
Stauden u. Bodendecker - Flächig
-  Belagsflächen - Pflastersteine Beton
(Wege u. Fahr- u. Parkflächen)
"TetraGo" grau 30/20/8cm
-  Belagsflächen - Ter.-Platten Arcadia
Beton - Lugano 40/40cm
-  Traufstreifen mit Splitt-Abdeckung
-grau- und Rabattenabgrenzung
-  Rinnen Birco
-  Sitzblöcke aus Sichtbeton
mit Holzauflage
-  Div. Hecken
-  Div. Bäume u. Sträucher
-siehe einzelbezeichnungen-
jeweilige Größe/ Positionierung
nach Prüfung



HINWEISE:

- Höhenplanung:**
- FFB Haus 1 = 261,45 (+ 0,20)**
- FFB Haus 2/ 3 = 261,25 (+/-0,00)**
- Freiflächen abhängig von Gebäude
grundsätzlich - 2cm
bzw. OK Lichtschächte/ Aufkantung
entspricht FFB (Wasserkante)
- Gefälle Terrassen, Wege und Belags-
bzw. Geländeflächen berücksichtigen
- Nebengebäude/ Einhausungen
Nach Ausführungsplanung Hersteller

Planinhalt AUSSENANLAGEN	Maßstab 1:100
PLANUNG-AUSFÜHRUNG 	
Bauort KATHARINENSTRASSE REICHENBACH/ FILS	Bauvorhaben NEUGESTALTUNG AUSSENANLAGEN
Bauherr SIEDLUNGSBAU NECKAR/ FILS	Gezeichnet A. FAHRION Datum 05.07.2023
Planung FAHRION GALABAU GMBH	Plannummer 001-C